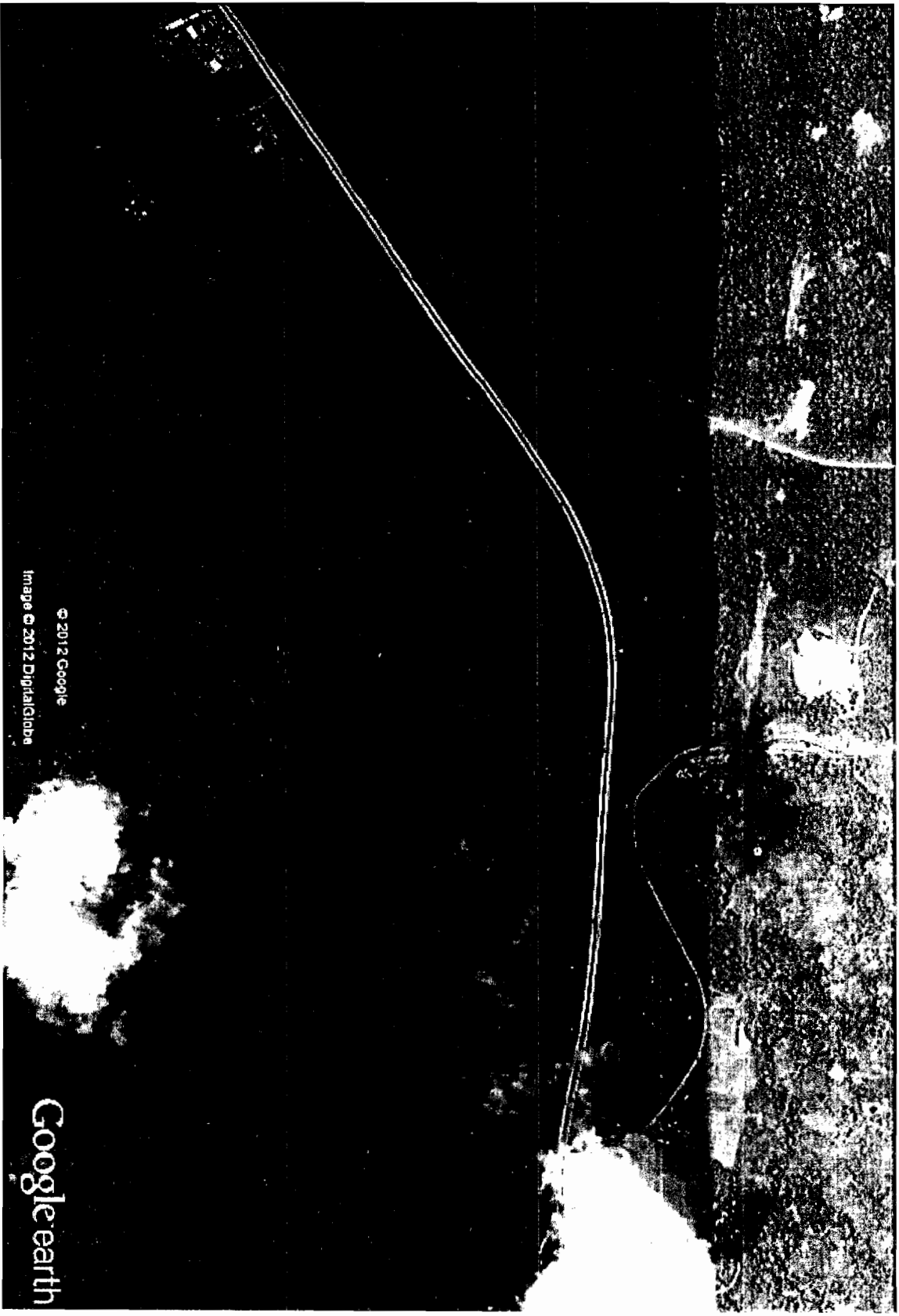
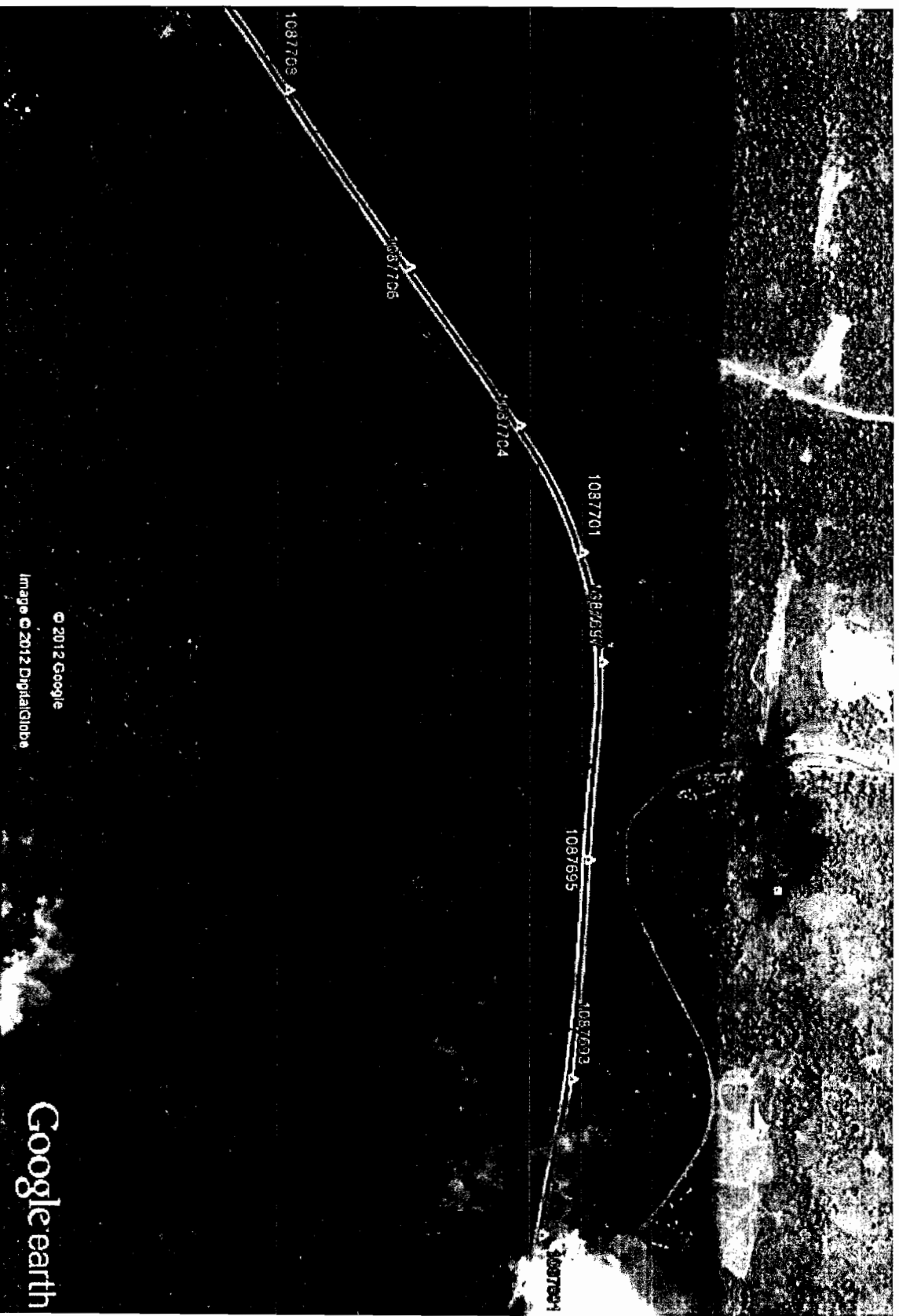




MAPA DE LÍNEAS PRIMARIAS EN MEDIA TENSIÓN



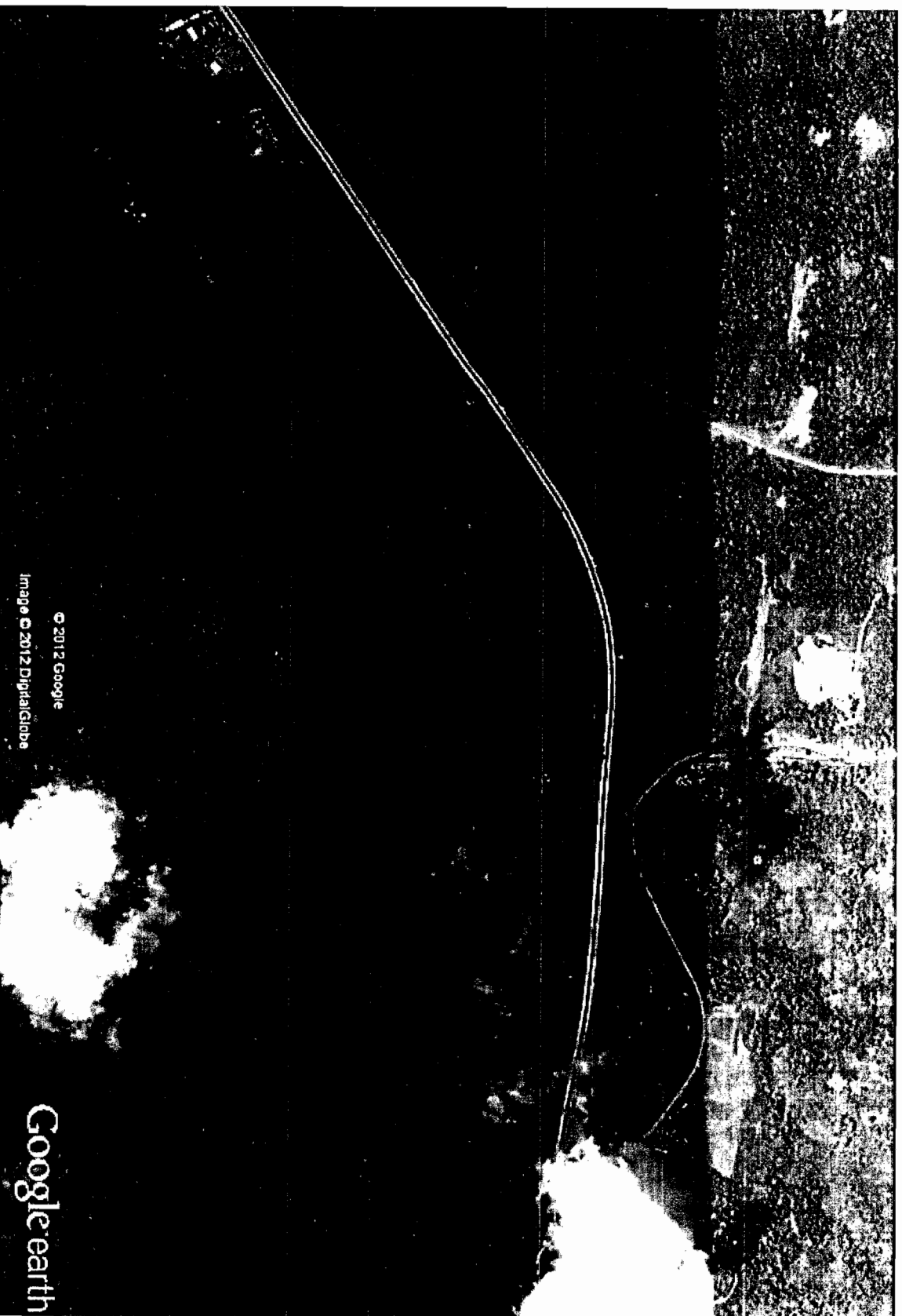
MAPA DE UBICACIÓN DE TRANSFORMADORES



MAPA CON LÍNEAS SECUNDARIAS



MAPA CON LÍNEAS SUBTERRÁNEAS



© 2012 Google

Image © 2012 DigitalGlobe

Google earth